

t A8

PERMANENZE DEL SISTEMA INSEDIATIVO (MORFOTIPI INSEDIATIVI)



SCALA 1:150.000













Permanenze del sistema insediativo

----- centuriazioni



Morfotipi insediativi riconosciuti

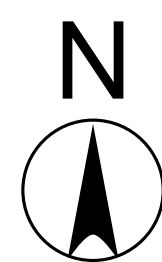
- insediamenti commerciali polarizzati
- insediamenti commerciali produttivi lineari strade mercato
- insediamenti compatti a bassa densità
- insediamenti compatti ad alta densità
- insediamenti di fondazione
- insediamenti fortificati difesi
- insediamenti produttivi logistici
- insediamenti storico originari

Copertura dei morfotipi derivati dai dati di uso del suolo

- | | |
|--|---|
|  | Acque di superficie - zone umide - lagune - barene e valli da pesca |
|  | Suolo nudo: rocce, sabbie, ghiaie, golenе nude |
|  | Peri urbanizzazione della maglia rurale storica |
|  | Mosaico agro culturale particellare complesso - senza rilevanti modificazioni |
|  | Mosaico agro culturale dei seminativi senza rilevanti modificazioni |
|  | Superfici boscate, aree a vegetazione rada e prati tendenzialmente stabili |
|  | Aree ad agricoltura intensiva e specializzata e colture legnose |
|  | Bonifiche e riordini fondiari |
|  | Espansione di superfici boscate su terreni agricoli abbandonati, pascoli e incolti produttivi |
|  | Rimboschimenti e neocolonizzazioni di prati, prati arborati storici e terrazzamenti |
|  | Rimboschimenti e neocolonizzazioni di seminativi e ambiti incolti o sterili |
|  | Trasformazione di superfici antropizzate |

Legenda

-  Campo agrivoltaico Pista
-  Cavidotto 36kV



Scala 1:20.000

